
הגנת המידרונות
קרקע קיימת
קיר תעלה
פני קרקע קיימת
סחף לפינוי
W.L.14.30
12.73
4.00
TERRAIN ELEV.
TERRAIN OFFSET
13.48
13.39
14.04
-22.05
0.01
21.93
[3] 300 0.00
16.00
12.64
13.00
13.35
13.00
13.00
12.94
12.92
-20.36
-12.67
0.01
9.97
17.43
22.76
[3] 301 20.00
12.56
14.13
13.52
12.90
13.00
13.09
26.78
13.47
0.01
14.29
28.19
[3] 302 40.00

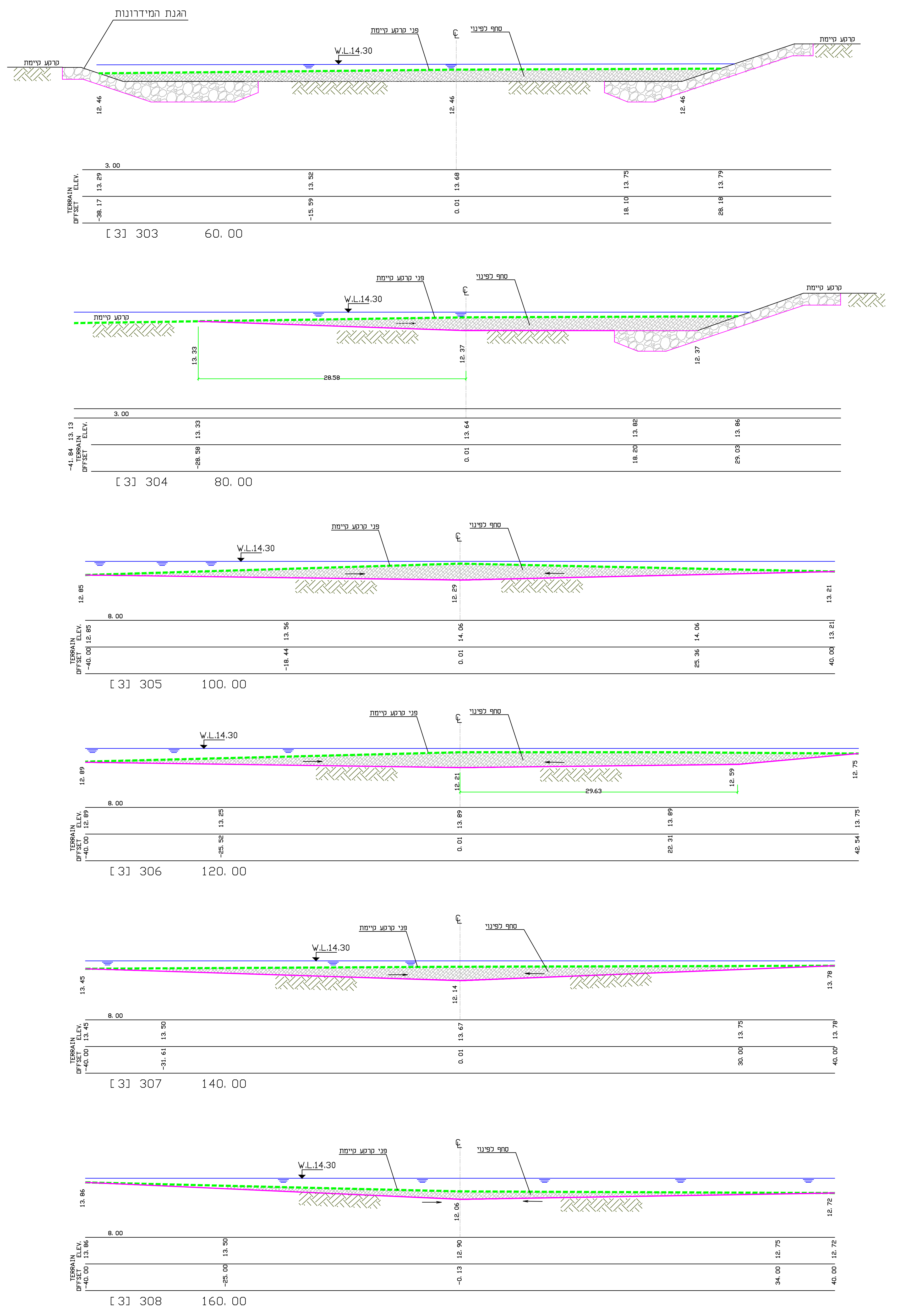
הגנת המידרונות
קרקע קיימת
פני קרקע קיימת
סחף לפינוי
W.L.14.30
12.46
12.46
12.46
3.00
TERRAIN ELEV.
TERRAIN OFFSET
13.29
13.52
13.68
13.75
13.79
-38.17
-15.59
0.01
18.10
28.18
[3] 303 60.00
13.33
12.37
12.37
28.58
13.13
13.33
13.64
13.82
13.86
-41.84
-28.58
0.01
18.25
29.03
[3] 304 80.00
12.85
12.29
13.21
8.00
12.85
13.56
14.06
14.06
13.21
-40.00
-18.44
0.01
25.36
40.00
[3] 305 100.00
12.89
12.21
12.59
12.75
29.63
8.00
12.89
13.25
13.89
13.89
13.75
-40.00
-25.52
0.01
22.31
42.54
[3] 306 120.00
13.45
12.14
13.78
8.00
13.45
13.50
13.67
13.73
13.78
-40.00
-31.61
0.01
30.00
40.00
[3] 307 140.00
13.86
12.06
12.72
8.00
13.86
13.50
12.90
12.75
12.72
-40.00
-25.00
-0.13
34.00
40.00
[3] 308 160.00

חתכים לרוחב

מחתך 300 עד חתך 308

קנ"מ 1:250

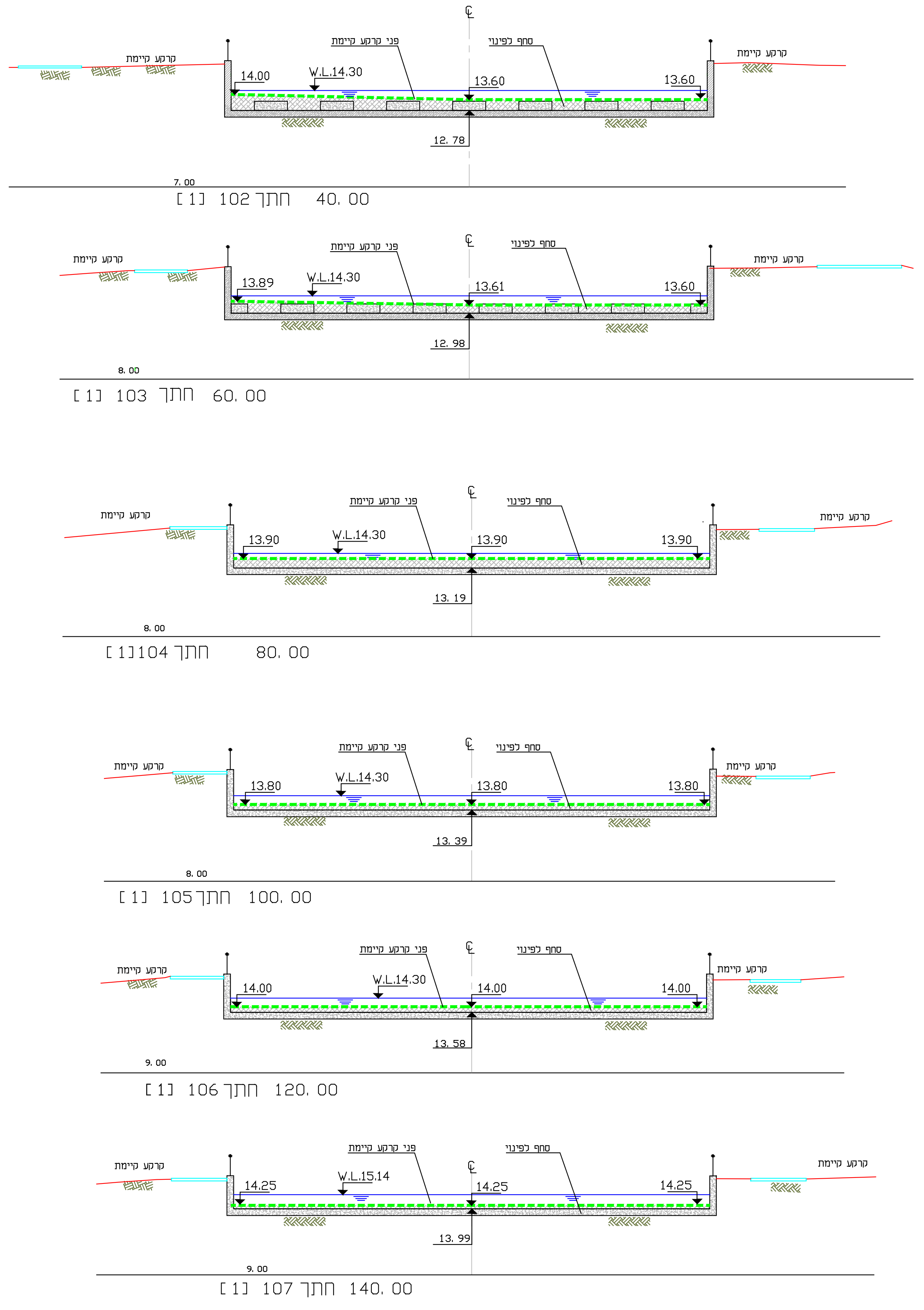
קרקע קיימת
פני קרקע קיימת
סחף לפינוי
W.L.14.30
14.00
13.60
13.60
12.78
7.00
[1] 102 חתך 40.00
13.89
13.61
13.60
12.98
8.00
[1] 103 חתך 60.00
13.90
13.90
13.90
13.19
8.00
[1] 104 חתך 80.00
13.80
13.80
13.80
13.39
8.00
[1] 105 חתך 100.00
14.00
14.00
14.00
13.58
9.00
[1] 106 חתך 120.00
W.L.15.14
14.25
14.25
14.25
13.99
9.00
[1] 107 חתך 140.00

חתכים לרוחב

מחתך 102 עד חתך 107

קנ"מ 1:250

אין למדוד מידות מן השרטוט!

המבצע אחראי לבדיקת כל המידות והרומים
והתאמתם לשרטוט ולמצב בשטח.
בכל מקרה של אי התאמה בין התכנית ובין
הביצוע יש להודיע מיד למזמין.

הערות:

1. כל המידות במטרים, הרומים במטרים יחסיים של מערכת הגובה של "מפעלי ים המלח בע"מ".
2. יש לראות תכנית זאת ביחד עם תכ' מס' BC001.
3. התכנון מבוסס על מדידה טופוגרפית של משרד "ליא שירותי הנדסה ומדידות בע"מ" מאוקטובר 2016.

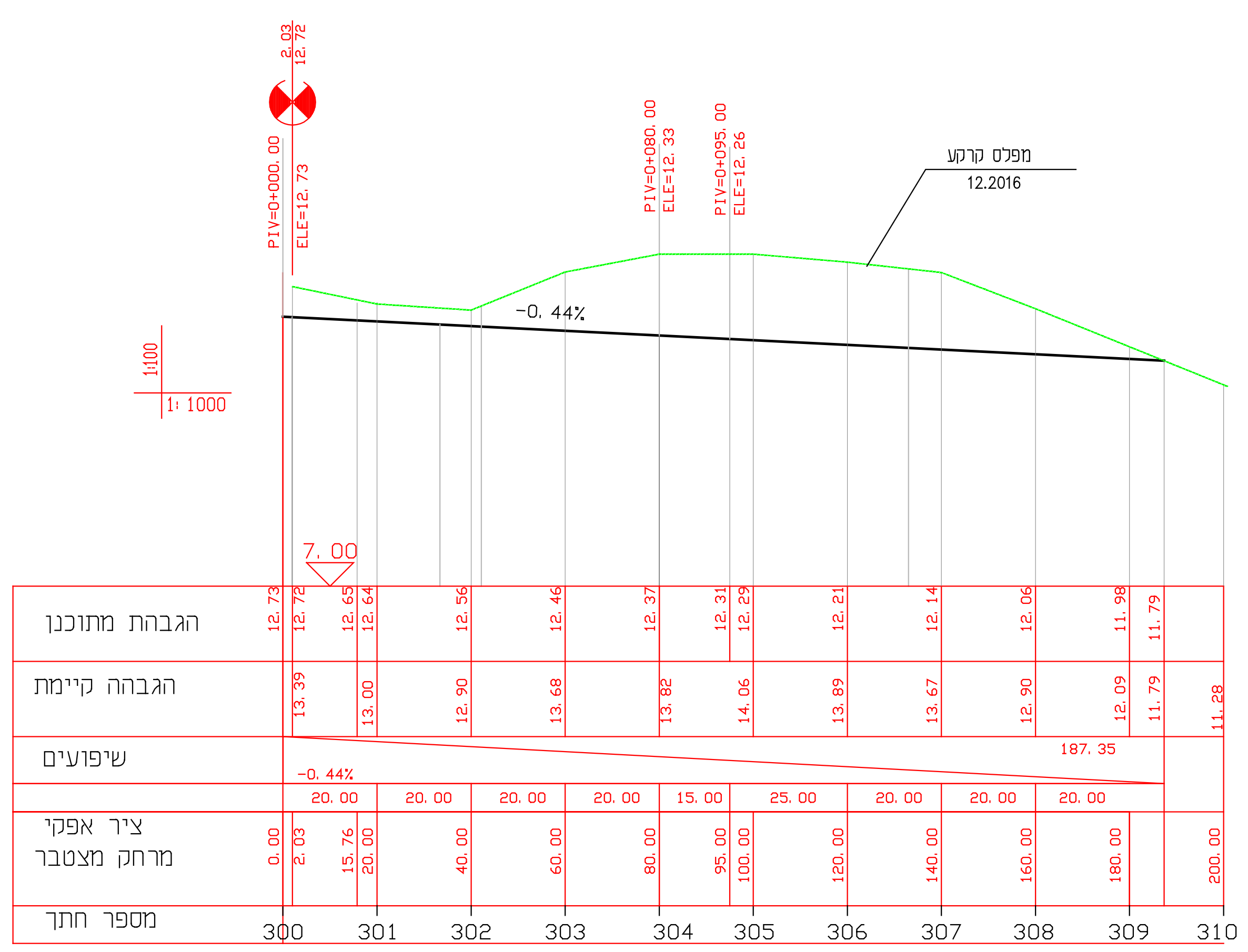
2.03
12.72
PIV=0+000.00
ELE=12.73
PIV=0+080.00
ELE=12.33
PIV=0+095.00
ELE=12.26
מפלס קרקע
12.2016
-0.44%
1:100
1: 1000
7.00
הגבהת מתוכנן
12.73
12.72
12.65
12.64
12.56
12.46
12.37
12.31
12.29
12.21
12.14
12.06
11.98
11.79
הגבהה קיימת
13.39
13.00
12.90
13.68
13.82
14.06
13.89
13.67
12.90
12.09
11.79
11.28
שיפועים
-0.44%
187.35
20.00
20.00
20.00
20.00
15.00
25.00
20.00
20.00
20.00
ציר אפקי
מרחק מצטבר
0.00
2.03
15.76
20.00
40.00
60.00
80.00
95.00
100.00
120.00
140.00
160.00
180.00
200.00
מספר חתך
300
301
302
303
304
305
306
307
308
309
310

חתך לאורך

קנ"מ 1:1000

אישר	תאור עדכון	תאריך	מהדורה
א.קול	הוספת פרט לקיר תומך	21.01.14	01

כל הזכויות שמורות לחברה הממשלתית להגנות ים המלח בע"מ
אין לשכפל מסמך זה, לעשות בו שימוש או להפיצו ללא אישור בכתב.

THE DEAD SEA PRESERVATION GOVERNMENT COMPANY LTD
החברה הממשלתית להגנות ים המלח בע"מ

פרוייקט:
הגנת חופים
נחל בוקק

שם התכנית:
נחל בוקק-פרויקט ניקוי סחף
חתך לאורך
וחתכים לרוחב

אישר	שרטט	תכנן	תאריך	מהדורה
א. קול	א. שסקין	א. שסקין	10/2013	01

משרד מתכנן:
TAHAL GROUP תהל מהנדסים יועצים בע"מ
רח' אריק איינשטיין 5, אור יהודה, 6037505
טל: 03-6924645, פקס: 03-6924423
kol-a@tahal.com

תוכנית מס': BC002
קנ"מ: 1:250, 1:100/1:1000

147460-1610-282-436-01